

JÄRFÄLLA KOMMUN
Miljö- och bygglövsnämnden
Bygglövsenheten

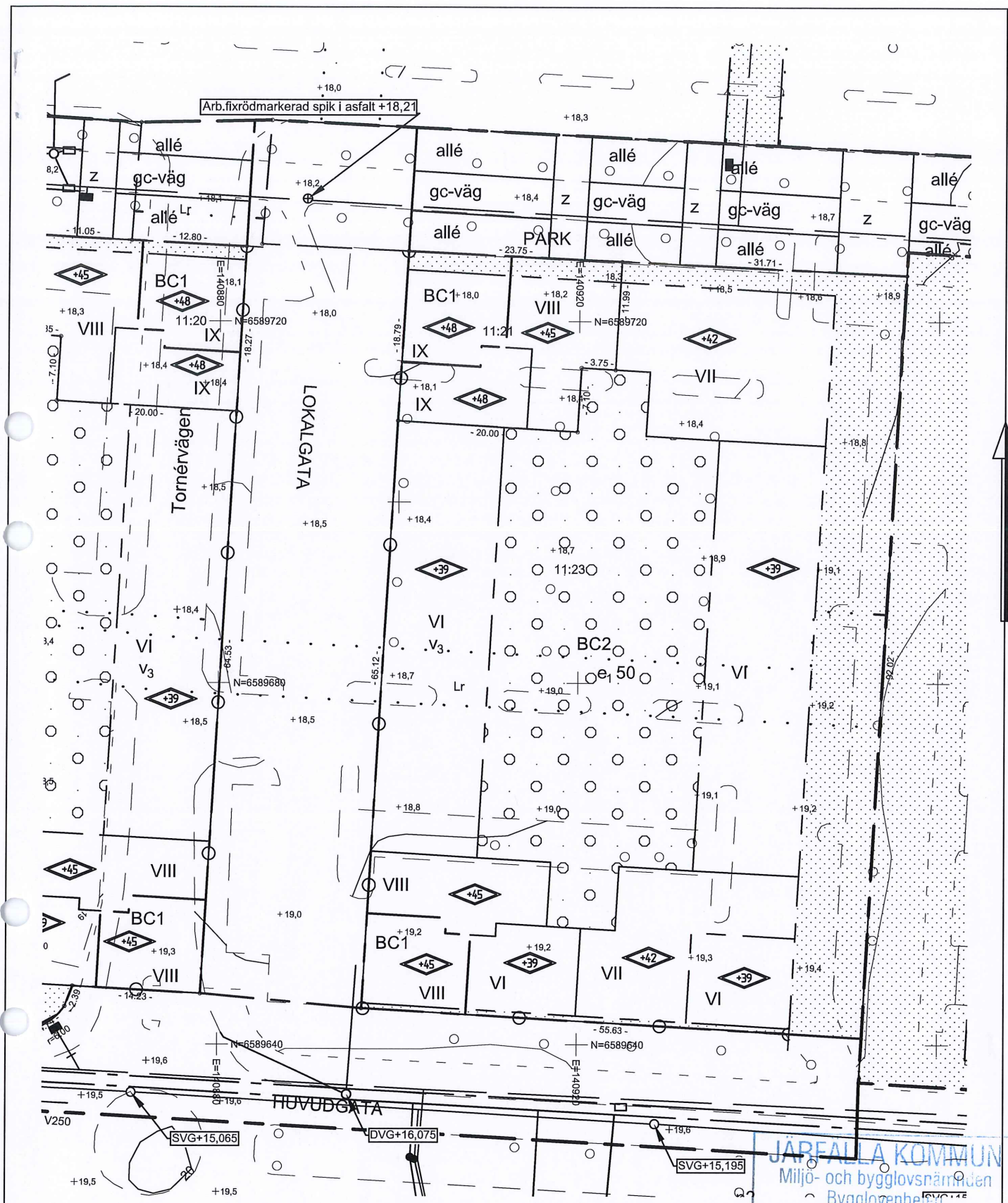
2019-05-31

JÄRFÄLLA
Bygg- och miljöförvaltningen
Kart och GIS
Telefon: 08-58028500
e-post: tekniskanamnden@jarfalla.se

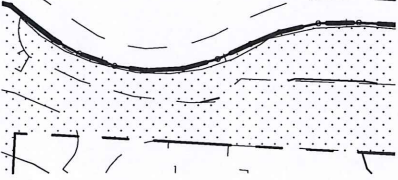
Till denna karta hör särskild beskrivning
Dnr 19-338
Handläggare U17-197-1

**NYBYGGNADSKARTA ÖVER
Jakobsberg 11:21**
i Järfälla kommun
Upprättad 2017-09-22
Skala 1:400 Koordinatssystem Plan: Sweref 99 18 00 Höjd: RH2000

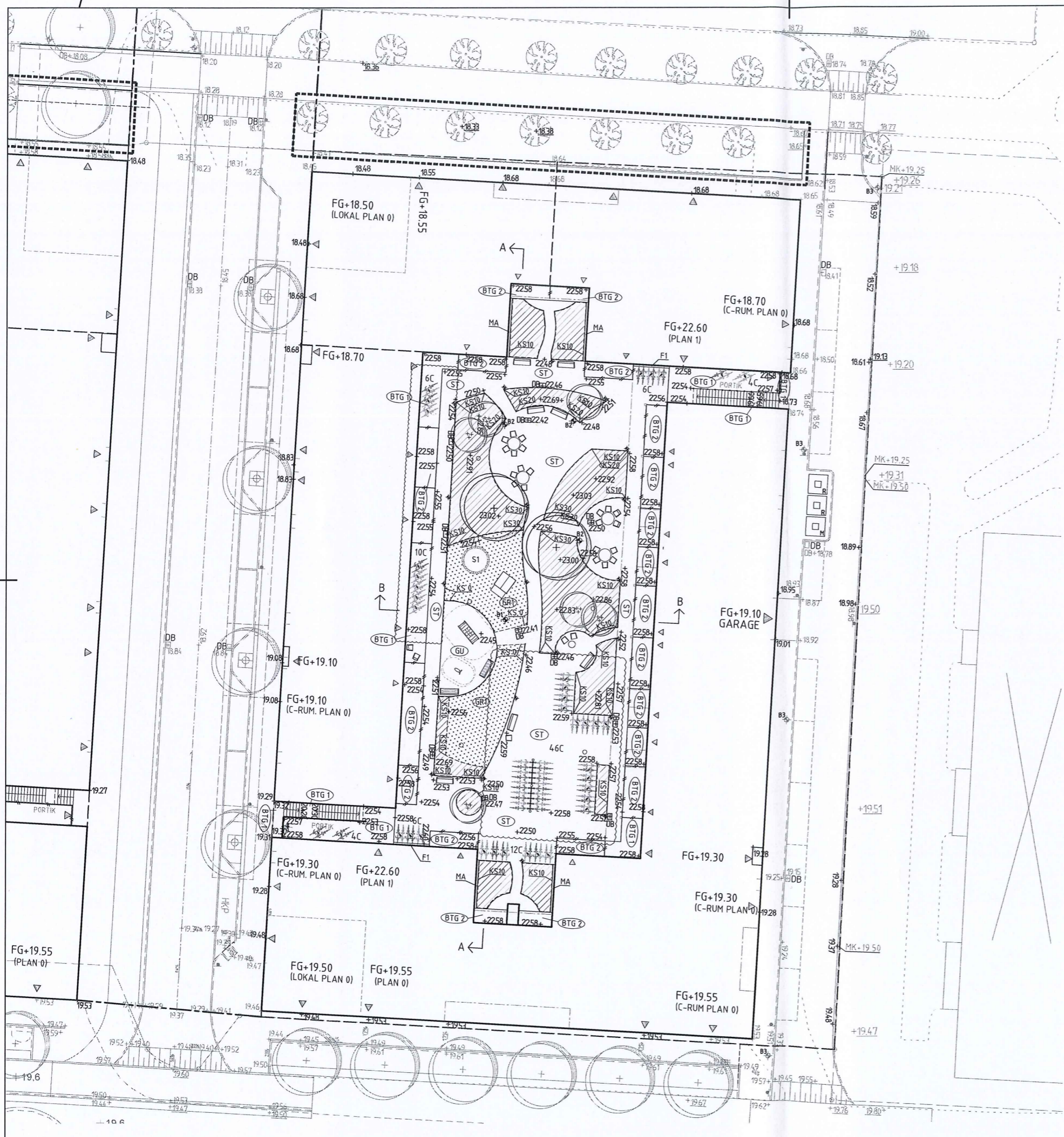
Beträffande lägesuppgifter för eventuella el-, tele- och fjärrvärmeledningar samt fiberoptiska kablar hänvisas till respektive ledningsdragare.
För Kart och GIS
RITAD BE
KONTROLL BE
För VA-enheten
LN
LN



JÄRFÄLLA KOMMUN
Miljö- och bygglövsnämnden
Bygglövenheter



 JÄRFÄLLA Bygg- och miljöförvaltningen Kart och GIS Telefon: 08-58028500 e-post: tekniskanamnden@jarfalla.se	Till denna karta hör särskild beskrivning
	Dnr 19-338 Dnr U17-199-1
NYBYGGNADSKARTA ÖVER Jakobsberg 11:23 i Järfälla kommun Upprättad 2017-09-22	
Skala 1:400 Koordinatssystem Plan: Sweref 99 18 00 Höjd: RH2000	
Beträffande lägesuppgifter för eventuella el-, tele- och fjärrvärmeledningar samt fiberoptiska kablar hänvisas till respektive ledningsdragare.	
För Kart och GIS RITAD BE KONTROLL BE	För VA-enheten LN LN



FÖRKLARINGAR

- Fastighetsgräns.
- +00.00 Befintlig/tidigare projekterad markhöjd som behålls.
- +00.00 Projekterad markhöjd.
- T+00.00 Projekterad höjd på ök trätrall.
- MK+00.00 Murkröns höjd
- DB □ Dagvattenbrunn enl. Va-plan.
- DR □ Brunn i stenmjötsyta omges av två rader smågäststen.
- Dränrännan enl. Va-plan.
- Läge för bjälklagsbrunnar
- KSX Kantstöd av corten, typ Milford Milkant 'Contrast Freestyle' el likv. med angivelse av synlig höjd i cm enl markplaneringsplan, total höjd 500 mm tje= 8 mm.
- Blockstegstrappa av betong typ St:Eriks. Handledare enl. A
- MA Fris av makadam 16-32 mm. Bredd 200 mm.
- F1 Fris av en rad betongmarksten typ Starka Villa Släta 400x200x50 mm eller liknande, ljusgrå.
- BTG1 Betongmarksten typ Starka Villa Släta 400x200x50 mm eller liknande, ljusgrå. Blockförband.
- BTG2 Betongplatta typ Starka Travino 400 helplatta, 400x400x35 mm. Limestone 45, el liknande. Helförband.
- ST Yta av stenhölj, 2-4 mm.
- GU Yta av gummiassfalt, typ 'Sureplay' färg Eggshell 46 2400, från lekplatskonsulten, el likv.
- S1 Yta av bakbar sand, min 400 mm tjock kornstorlek 0-2 mm.
- Planteringsyta för buskar och perenner.
- GR1 Gräsyta av odlad torv
- Träd, trädgröp Ø 2m
- Flerstamig solitärbuske / buskträd
- Kubbsarg Slottsbro, höjd 400 mm, synlig höjd 100 mm.
- Räcke enl. A.
- Parksoffa med armstöd typ Leksand från Nola U16-11, pulverlackade stativ Grå, RAL 7024 och sits i obehandlad Cumuru.
- Fåtölj typ Leksand från Nola U16-10, pulverlackade stativ Grå, RAL 7024 och sits i obehandlad Cumuru.
- Runt bord i täcklaserad furu, typ Parco från Nola Ø 1,23 m Ö19-24/123, stål grå RAL 7022 och trä NCS S 8000-N. Bultas med synlig fotplatta.
- Runt bord, typ Parco från Nola Ø 0,66 m Ö19-28/66, stål grå RAL 7022 och trä NCS S 8000-N. Bultas med synlig fotplatta.
- Parksoffa med armstöd i täcklaserad furu typ Hjorthagen från Nola U16-46 V NCS S 0502-Y
- Klätterställning typ Lappset "Cloxx Cadmium".
- Gungdjur typ Slottsbro "Skogskryp" el. likvärdig.
- Lekhus typ "Kalmar" från Svenska Naturlekplatser.
- Cykelpollare typ Nola "Duo" Ö60-75G. Bultas mot fundament. totalt 76 cyklar
- Cykelskåp typ Nola "Goggle" Ö03-48. Bultas mot fundament. totalt 20 cyklar
- Belysningspollare, armatur enl. E-handling.
- Belysningsstolpe på gård, armatur enl. E-handling.
- Effektbelysning, armatur enl. E-handling.
- Belysningsstolpe på gata enl. E-handling.
- Nedgrävd sopbehållare typ PWS UWS, 5m3 för restavfall med anpassat inkast. Kulör RAL 6020 Schakt djup för betongkassun: 2855 mm
- Nedgrävd sopbehållare typ UWS, 4m3 för Matavfall med anpassat inkast. Kulör RAL 6020 Schakt djup för betongkassun 2855 mm
- Julgransfot Hags Art. nr. 8012717 med eldragnig enligt El
- Sektionsmarkering

JÄRFÄLLA KOMMUN
Miljö- och byggnadsnämnden
Bygglövenheten

2019-05-31

Dnr 19-338

Handläggare

SWEREF 99 18 00
RH2000

A	-	REV KOMPL AV CYKLAR KOMPL BYGGNAD OCH PERGOLA UTGAR, NY UTEPLATS.	MIN	2019-05-28
BET	ANT	ÄNDRINGEN AVSER	SIGN	DATUM

BYGGLOVSHANDLING

Riksbyggen

Järfälla 11:15 - Jakobsberg Centrum

B RKSBYGGEN

A Rits Arkitekter AB Tel 08-692330

K

VVS

E

NovarMark AB Tel 08-516 00 00


UPPDRAG NR 26016061 RITAD AV MN HANLÄGGARE EA

DATUM 2017-03-17 ANSVARIG GB

MARKPLANERINGS- OCH UTRUSTNINGSPÅN

GÅRD_ETAPP_1


SKALA A1 / A3 1:200 / 1400 NUMMER L16-01-01 I BET A




EXTERNA REFERENSER
K:\PENOVA\ERS\Uppdrag\000000_26016061_Jakobsberg\KVMV-mod\10-P00.dwg
K:\PENOVA\ERS\Uppdrag\000000_26016061_Jakobsberg\KVMV-mod\11-P00.dwg
K:\PENOVA\ERS\Uppdrag\000000_26016061_Jakobsberg\KVMV-mod\12-P00.dwg
K:\PENOVA\ERS\Uppdrag\000000_26016061_Jakobsberg\KVMV-mod\13-P00.dwg
K:\PENOVA\ERS\Uppdrag\000000_26016061_Jakobsberg\KVMV-mod\14-P00.dwg
K:\PENOVA\ERS\Uppdrag\000000_26016061_Jakobsberg\KVMV-mod\15-P00.dwg



SEKTION B-B
SKALA 1:50 (A1)



SEKTION A-A (SÖDRA DELEN)
SKALA 1:50 (A1)



SEKTION A-A (NORRA DELEN)
SKALA 1:50 (A1)

JÄRFÄLLA KOMMUN
Miljö- och bygglövsnämnden
Bygglövenheten
2019-05-31
Dnr 19-338
Handläggare

BET	ANT	ÄNDRINGEN AVSER	SIGN	DATUM
-----	-----	-----------------	------	-------

BYGGLOVSHANDLING



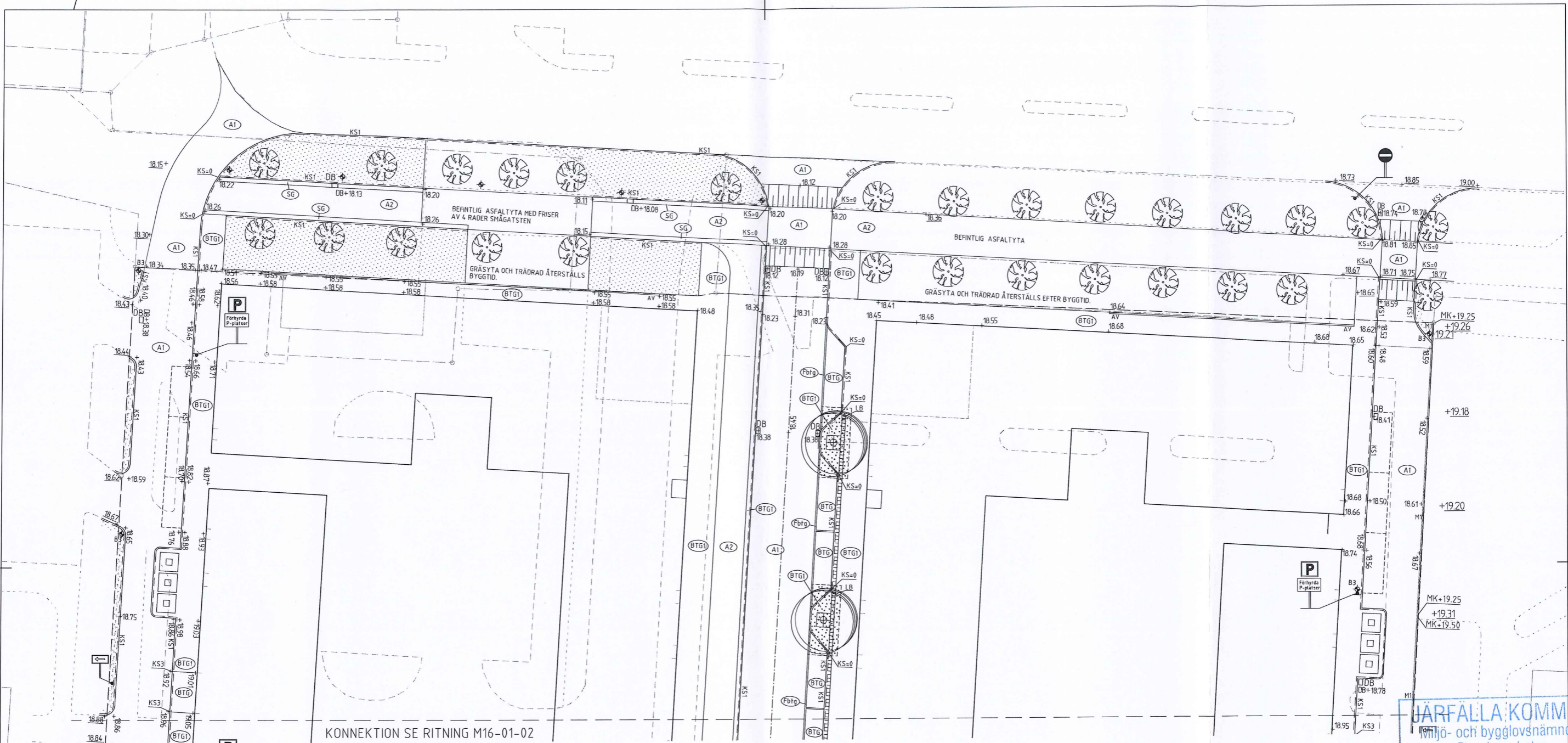
Järfälla 11:15 - Jakobsberg Centrum

B	RKSBYGGEN		
A	Rits Arkitekter AB	Tel	08-6923330
K			
VVS			
E			
LA	NovaMark AB	Tel	08-55600900

UPPDRAG NR	RITAD AV	HANDLÄGGARE
26016061	MEB/EA	EA
DATUM	ANSVARIG	
2017-03-17	GB	

SEKTIONER
GÅRD_ETAPP_1

SKALA A1 / A3	NUMMER	BET
150 / 1:100	L16-02-02	



KONNEKTION SE RITNING M16-01-02

JÄRFALLA KOMMUN
Miljö- och bygglovsnämnden
Bygglovenheten

2019-05-31
19-338

BET	ANT	ÄNDRINGEN AVSER	SIGN	DATUM
		Dir		
BYGGLOVSHANDLING				
Handläggare				

Riksbyggen	
Järfälla 11:15 - Jakobsberg Centrum	
B	RKSBYGGEN
A	Rits Arkitekter AB
K	
VVS	
E	
LA	NoviMark AB
	Tel 08-55600900


UPPDRAG NR	RITAD AV	HANDLÄGGARE
26016061	FL/GB	EA
DATUM	ANSVARIG	
2017-03-17	GB	
GATUPLAN		
ETAPP_1		
SKALA A1 / A3	NUMMER	I BET
1:200 / 1:400	M16-01-01	

FÖRKLARINGAR

- Fastighetsgräns.
- +00.00 Befintlig/tidigare projekterad markhöjd som behålls.
- 00.00 Projekterad markhöjd.
- MK+00.00 Murkrönshöjd
- DB □ Dagvattenbrunn
- AV ▬ Avvattningsränna
- LB □ Lufningsbrunn enligt detalj på ritning xxxx
- KS1 Granitkansten typ RV2, visning 12 cm.
- KS2 Granitkansten fasad RF2, visning 6 cm.
- KS3 Granitkansten fasad RF2, försänkt. Visning 4 cm.
- KS4 Granitkansten RV2, visning 20 cm
- M1 L-stödmur av betong
- A1 Asfalt i lokalgata, körbar
- A2 Asfalt, gång/cykeltrafik
- A3 Asfalt i Folkungagatan, körbar
- BTG1 Betongmarksten typ Starka Siena 350x175x70 mm eller liknande, ljusgrå.
- BTG Betongmarksten typ Starka Siena 233x117x80 mm eller likv. ljusgrå.
- BTG2 Betongmarksten typ St Eriks munksten 210x105x70 mm, antracitgrå
- Fblg Fris av en rad betongmarksten typ Starka Siena 233x117x80 mm eller likv. antracit
- SG Fris av 4 rader smågäststen

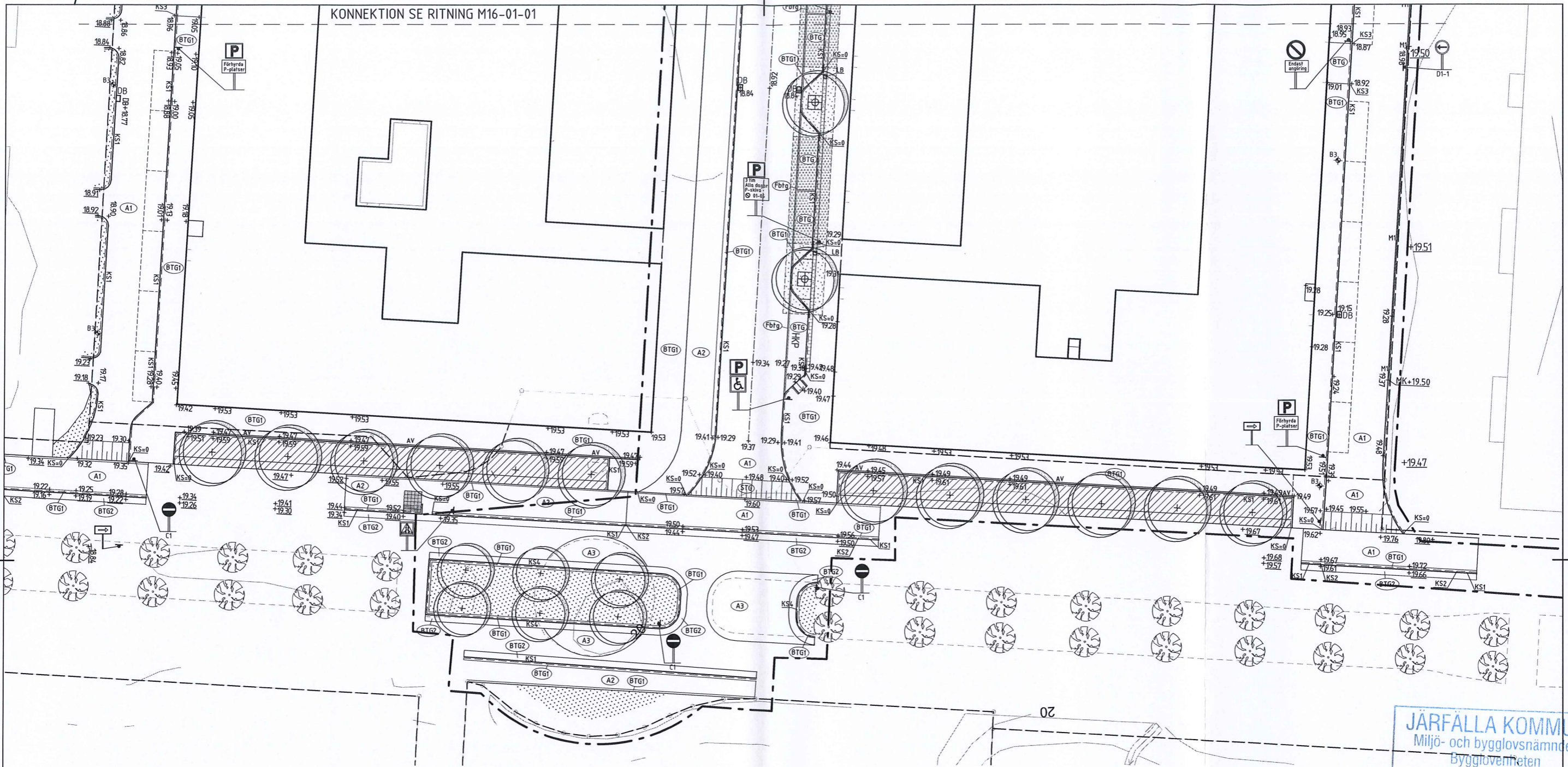
- Rändalsplatta typ Starka Siena 350x350x52/65 mm eller likv. ljusgrå.
- Orienteringsplattor typ St Eriks 5x4 st sinusplatta 350x350x60-65 mm, naturgrå 5x2 st kupöplatta 350x350x60-65 mm, supervit
- Yta för skelettjord.
- Planteringsyta för buskar och perenner.
- Gräsyta, odad torv
- Förelaget träd
- Befintligt träd
- Nedgrävd sopkassan
- Belysningsstolpe enl. E-handling

KOORDINATSYSTEM: SWEREF 99 18 00
HÖJDSYSTEM: RH2000



EXTERNA REFERENSER
 K:\PEK\VA\ERS\Uppdrag\000000\26016061 Jakobsbergs C\GRUNDKARTIA\Tomterplansändring
 K:\PEK\VA\ERS\Uppdrag\000000\26016061 Jakobsbergs C\VVV-mod\M16-P00.dwg
 \VVV-mod\M16-P00.dwg

KONNEKTION SE RITNING M16-01-01




FÖRKLARINGAR

- Fasthetsgräns.
- +00.00 Befintlig/tidigare projekterad markhöjd som behålls.
- +00.00 Projekterad markhöjd.
- MK+00.00 Murkrönshöjd
- DB □ Dagvattenbrunn
- AV □ Avvattningsränna
- LB □ Lufthöjningsbrunn enligt detalj på ritning M16-02-02
- KS1 Granitkansten typ RV2, visning 12 cm.
- KS2 Granitkansten fasad RF2, visning 6 cm.
- KS3 Granitkansten fasad RF2, försänkt. Visning 4 cm.
- KS4 Granitkansten RV2, visning 20 cm
- M1 L-stödmur av betong
- A1 Asfalt i lokalgata, körbar
- A2 Asfalt, gång/cykeltrafik
- A3 Asfalt i Folkungagatan, körbar
- BTG1 Betongmarkplattor typ Starka Siena 350x175x70 mm eller liknande, ljusgrå.
- BTG Betongmarkssten typ Starka Siena 233x117x80 mm eller likv. ljusgrå.
- BTG2 Betongmarkssten typ S:t Eriks munksten 210x105x70 mm, antracitgrå
- Fb1g Fris av en rad betongmarkssten typ Starka Siena 233x117x80 mm eller likv. antracit
- SG Fris av 4 rader smågäststen

- STG Storgäststen
- Rändalsplatta typ Starka Siena 350x350x52/65 mm eller likv. ljusgrå.
- Orienteringsplattor typ S:t Eriks 5x4 sf sinusplatta 350x350x60-65 mm, naturgrå 5x2 sf kupplatta 350x350x60-65 mm, supervit Se typritning i Järfällas tekniska handbok
- Yta för skelettjord.
- Planteringsyta för buskar, perenner och träd.
- Gräsyta, odlad torv
- Växtbädd av makadam (under mark)
- + Förelaget träd
- Befintligt träd
- Nedgrävd sopkassan
- B3 Belysningsstolpe enl. E-handling

KOORDINATSYSTEM: SWEREF 99 18 00
HÖJDSYSTEM: RH2000



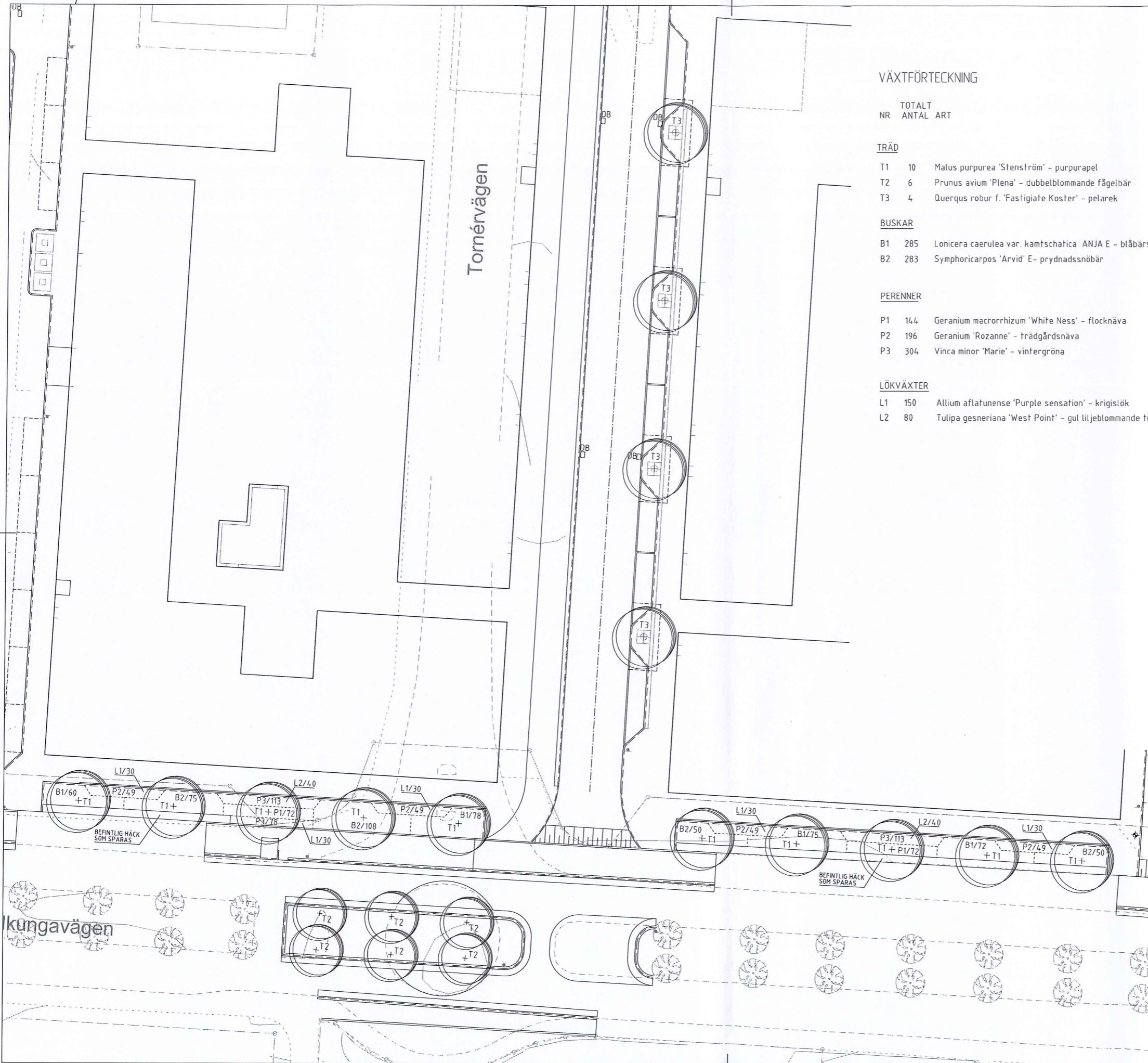
JÄRFÄLLA KOMMUN
Miljö- och bygglovsnämnden
Bygglovsnämnden
2019-05-31

BET	ANT	ÄNDRINGEN AVSER	SIGN	DATUM
DIBYGGLOVSHANDLING				
Handläggare 19338				
Riksbyggen				
Järfälla 11:15 - Jakobsberg Centrum				
B	RIKSBYGGEN			
A	Rits Arkitekt AB	Tel	08-6923330	
K				
VVS				
E				
LA	Novatark AB	Tel	08-55600900	
UPPDRAG NR	26016061	RITAD AV	EA/JA/MN	HANDLÄGGARE
DATUM	2018-11-30	ANSVARIG	EA	
GATUPLAN ETAPP_1				
SKALA A1 / A3	1:200 / 1:400	NUMMER	M16-01-02	I BET

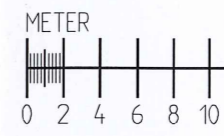
EXTERNA REFERENSER
 K:\P\NOVA\ERS\Uppdrag\000000_26016061\Jakobsbergs_C\GRUNDKARTIA\Tomterplansändring
 K:\P\NOVA\ERS\Uppdrag\000000_26016061\Jakobsbergs_C\VANV-mod\M16-P000.dwg
 K:\P\NOVA\ERS\Uppdrag\000000_26016061\Jakobsbergs_C\VANV-mod\M16-P000.dwg
 K:\P\NOVA\ERS\Uppdrag\000000_26016061\Jakobsbergs_C\UP\Jakobsberg_TL20-23_LIT-196-199-headng

VÄXTFÖRTECKNING

NR	TOTALT ANTAL	ART	KVALITET	C-C (cm)	ANMÄRKNING
TRÄD					
T1	10	Malus purpurea 'Stenström' - purpurapel	Högsfam, 3xompl, kl, 16-18		
T2	6	Prunus avium 'Plena' - dubbelblommande fågelbär	Högsfam, 3xompl, kl, 16-18		
T3	4	Quercus robur f. 'Fastigiata Koster' - pelarek	stbu, 3xompl, kl, th 300-350		
BUSKAR					
B1	285	Lonicera caerulea var. kamschatica ANJA E - blåbärstry	Busk, co 3,5 l	50	
B2	283	Symphoricarpos 'Arvid' E- prydnadssnöbär	Busk, co 3,5 l	50	
PERENNER					
P1	144	Geranium macrorrhizum 'White Ness' - flocknäva	A-KVAL	40	
P2	196	Geranium 'Rozanne' - trädgårdsnäva	A-KVAL	40	
P3	304	Vinca minor 'Marie' - vintergröna	A-KVAL	30	
LÖKVÄXTER					
L1	150	Allium aflatanense 'Purple sensation' - krigislök	A-KVAL	15	Sättes i grupper om 10 st
L2	80	Tulipa gesneriana 'West Point' - gul liljebloommande tulpan	A-KVAL	15	Sättes i grupper om 10 st



KOORDINATSYSTEM: SWEREF 99 18 00
HÖJDSYSTEM: RH2000



JÄRFÄLLA KOMMUN
Miljö- och bygglovsnämnden
Bygglovenheten
2019-05-31
BYGGLOVSHANDLING 19-338
Handläggare
Riksbbyggen

BET	ANT	ÄNDRINGEN AVSER	SEEN	DATUM
Järfälla 11:15 - Jakobsberg Centrum				
B	RKSBYGGEN			
A	Rits Arkitektur AB		Tel 08-6923330	
K				
VVS				
E				
LA	Novatark AB		Tel 08-55600900	
UPPDRAG NR	26016061	RITAD AV	HANDLÄGGARE	
DATUM	2017-03-17	ANSVARIG	EA	
PLANTERINGSPLAN GATUMARK				
SKALA A1 / A3	1200 / 1400	NUMMER	M18-01-01	I BET

EXTERN REFERENSER
K:\P\NOVA ERS\Uppdrag\100000\26016061_Jakobsberg\G\C\VMH-mod\A1-0-100.dwg
K:\P\NOVA ERS\Uppdrag\100000\26016061_Jakobsberg\G\C\GRUNDKART\1\Tornerivägen.dwg
K:\P\NOVA ERS\Uppdrag\100000\26016061_Jakobsberg\G\C\VMH-mod\A1-0-100.dwg
K:\P\NOVA ERS\Uppdrag\100000\26016061_Jakobsberg\G\C\VMH-mod\A1-0-100.dwg
K:\P\NOVA ERS\Uppdrag\100000\26016061_Jakobsberg\G\C\VMH-mod\A1-0-100.dwg