

Delområde 1, Magnusv. 3-5 + 4-6
Area: ca 1,8 ha, Reducerad area: ca 1,6 ha
Erforderlig fördröjningsvolym: ca 117 m³














Delområde 5,
Englebrevtv. 8-14
Area: ca 1,0 ha, Reducerad
area: ca 0,5 ha
Erforderlig fördröjningsvolym:
ca 42 m³

Delområde 2, Birgittav. 13-19
Area: ca 1,4 ha, Reducerad area: ca 0,7 ha
Erforderlig fördröjningsvolym: ca 79 m³

Delområde 3, Birgittav. 1-11
Area: ca 1,2 ha, Reducerad area: ca 0,7 ha
Erforderlig fördröjningsvolym: ca 58 m³

Delområde 4, Englebrevtv. 17-19
Area: ca 1,2 ha, Reducerad area: ca 0,6 ha
Erforderlig fördröjningsvolym: ca 63 m³

FÖRKLARINGAR

-  Befintliga byggnader
-  Planerade byggnader
-  Asfaltsyta
-  Grusyta
-  Grönyta
-  Ytvatten flödesriktning
-  Framtida föreslagna rännstensbrunnar
-  Framtida föreslagna dagvattenledning
-  Träd som önskas bevaras
-  Delområdesgräns
-  Föreslagna dagvattenkassetter
-  Föreslagna rain gardens
-  Föreslaget dike

Takvatten föreslås fördröjas i dagvattenkassetter.
För rening och fördröjning av dagvatten från parkerings- och körytor föreslås rain gardens och skelettjordar.

BET	ANT	ÄNDRINGEN AVSER	DATUM	SIGN
-----	-----	-----------------	-------	------

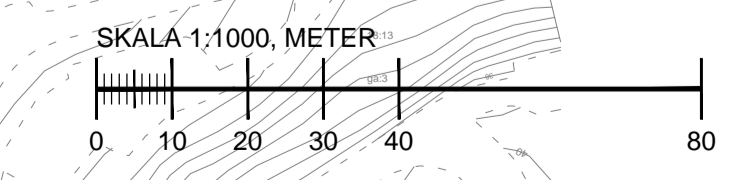


Norconsult 
Norconsult AB
Hantverkargatan 5 Tfn: +46 8 462 64 30
112 21 Stockholm www.norconsult.se

UPPDRAG NR	RTAD / KONSTRERAD AV	HANDLÄGGARE
1050525	Ylva Egeskog	Ylva Egeskog
DATUM	ANSVARIG	
20170608	Marta Juhlén	

Englebrectområdet
Bilaga 2
Föreslagna framtida dagvattenhantering

SKALA	NUMER	BET
A1: 1:500 A3: 1:1000		



Arkiv: C:\GIS\2017\06\1050525_A1-3-2017\Bilaga_2_Bilaga_2_Foreslagna_framtida_dagvattenhantering_Zhong
Printat av Egeskog, Ylva