

§ 34

Dnr 1994 5022 NA

Bildande av Görvälns naturvårdsområde i Järfälla kommun

Beslut

Miljö- och hälsoskyddsnämnden förklarar med stöd av 19 § Naturvårdslagen (1964:822) samt Länsstyrelsens beslut om delegering till Järfälla kommun att fatta beslut om inrättande av naturvårdsområde mm (Länsstyrelsens dnr 11.1295-478-90) det område som anges på bilagd karta (bilaga 1:1) som naturvårdsområde.

Naturvårdsområdets namn ska vara **Görvälns naturvårdsområde**.

Uppgifter om naturvårdsområdet, beskrivning av området, ärendets beredning samt ändamålet med naturvårdsområdet framgår av Miljö- och hälsoskyddskontorets tjänsteutlåtande daterat 1995-05-16.

Miljö- och hälsoskyddsnämnden förordnar med stöd av 10 och 19 §§ Naturvårdslagen om föreskrifter för naturvårdsområdet i enlighet med Miljö- och hälsoskyddskontorets tjänsteutlåtande daterat 1995-05-16.

Miljö- och hälsoskyddsnämnden meddelar med stöd av 22 § Naturvårdsförordningen (1976:484) föreskrifter om naturvårdsförvaltningen i enlighet med Miljö- och hälsoskyddskontorets tjänsteutlåtande daterat 1995-05-16 med bilagt förslag till skötselplan (bilaga 2).

Ovanstående beslut kan överklagas hos Länsstyrelsen. Överklagandet ska sändas till Miljö- och hälsoskyddsnämnden, Box 55, 175 21 Järfälla, inom tre veckor från delgivningen av beslutet.

Forts

Justerandesign




Utdragsbestyrkande



Forts

§ 34

Dnr 1994 5022 NA

Beskrivning




Järfälla kommun har sökt, och erhållit, delegation från Länsstyrelsen att fatta beslut om inrättande av naturreservat/naturvårdsområde inom Görvälnområdet. Ändamålet med naturvårdsområdet är att bevara ett stort tätortsnära naturområde och kulturlandskap av mycket högt värde för allmänhetens friluftsliv samt att skydda och vårda områdets vetenskapliga och kulturhistoriska värden. Ändamålet ska tryggas genom, med stöd av lagen utfärdade, föreskrifter för markägare och allmänhet. För skötseln av naturvårdsområdet meddelas föreskrifter om naturvårdsförvaltning samt fastställs en skötselplan.

Miljö- och hälsoskyddskontoret har i tjänsteutlåtande, med bilagor, daterat den 16 maj 1995 lämnat underlag för beslutet.


Justerandesign



Utdragsbestyrkande

Plats och tid	Veddestarummet, Rid darplatsen 5, 9 tr, klockan 19.00-21.20.		
Beslutande	Ordförande Marie Ende (s), Hans-Ulrich Frohnert (s), Raina Hjarp (s), Bo Gustavsson (s), Alberto Castellanos (v), Jan Arrhén (m), Cecilia Kronberg (m), Lars-Göran Redbrandt (fp) och Märten Edberg (c).		
Ersättare och beordrade tjänstemän	Jan Karlsson (s), Marie-Louise Bengtsson (s), Gunnar Eriksson (s), Eric Montelius (m) och Peter Björk (fp), miljö- och hälsochef Arne Edholm, 1:e miljöingenjör Rosa Johansson, 1:e hälsoskyddsinspektör Iréne Andersson och nämndsekreterare Gunilla Persson.		
Övriga deltagande			
Utses att justera Justeringens plats och tid	Lars-Göran Redbrandt (fp). Miljö- och hälsoskyddskontoret, Rid darplatsen 5, 9 tr, Jakobsberg, tisdagen den 6 juni 1995, klockan 16.30.		
Underskrifter	Sekreterare	Paragrafer	28-36
	 Gunilla Persson		
	Ordförande		
	 Marie Ende		
	Justerande		
	 Lars-Göran Redbrandt		

ANSLAG/BEVIS

Organ	Protokollet är justerat. Justeringen har tillkännagivits genom anslag. MILJÖ- OCH HÄLSOSKYDDSNÄMNDEN		
Sammanträdesdatum	1995-05-23		
Datum för anslags uppsättande	1995-06-07	Datum för anslags nedtagande	1995-06-29
Förvaringsplats för protokollet	Miljö- och hälsoskyddskontoret, Rid darplatsen 5, 9 tr, Jakobsberg.		
Underskrift	 Gunilla Persson		

Utdragsbestyrkande





Handläggare:

Marianne Hedberg, mh

Tel: 08-580 291 04

Doknamn :moh\mhn\tj\lgönvoinr.mh

Miljö- och hälsoskyddsnämnden

Bildande av Görvälns naturvårdsområde i Järfälla kommun

Förslag till beslut:

Miljö- och hälsoskyddsnämnden förklarar med stöd av 19 § Naturvårdslagen (1964:822) samt Länsstyrelsens beslut om delegering till Järfälla kommun att fatta beslut om inrättande av naturvårdsområde mm (Länsstyrelsens dnr 11.1295-478-90) det område som anges på bilagd karta (bilaga 1:1) som naturvårdsområde.

Naturvårdsområdets namn ska vara **Görvälns naturvårdsområde**.

Uppgifter om naturvårdsområdet, beskrivning av området, ärendets beredning samt ändamålet med naturvårdsområdet framgår av miljö- och hälsoskyddskontorets tjänsteutlåtande daterat 1995-05-16.

Miljö- och hälsoskyddsnämnden förordnar med stöd av 10 och 19 §§ Naturvårdslagen om föreskrifter för naturvårdsområdet i enlighet med miljö- och hälsoskyddskontorets tjänsteutlåtande daterat 1995-05-16.

Miljö- och hälsoskyddsnämnden meddelar med stöd av 22 § Naturvårdsförordningen (1976:484) föreskrifter om naturvårdsförvaltningen i enlighet med miljö- och hälsoskyddskontorets tjänsteutlåtande daterat 1995-05-16 med bilagt förslag till skötselplan (bilaga 2).

Ovanstående beslut kan överklagas hos Länsstyrelsen. Överklagandet ska sändas till Miljö- och hälsoskyddsnämnden, Box 55, 175 21 Järfälla, inom tre veckor från delgivningen av beslutet.

Miljö- och hälsoskyddskontoret

1995-05-16

Dnr: 22/94 830

Uppgifter om naturvårdsområdet

Namn	Görvälns naturvårdsområde
Kommun	Järfälla
Socken	Järfälla
Läge	Ekonomiska kartan blad nr 108 83 Naturvårdsområdet ligger ca 20 km nordväst om Stockholms centrum.
Gräns	Innerkanten av den streckade linjen som anges på bifogad karta (bilaga 1:1). Området gränsar till Mälaren i väster, Görvälns naturreservat i norr och i söder samt till Jakobsberg i öster
Fastighet	Dikartorp 3:1 (Se karta över fastigheter och ledningsrätter, bilaga 1:2)
Markägare	Margareta Kempe Johan Kempff Christina Kihl
Övriga sakägare	Kommunalförbundet Norrvatten Vattenfall Mellansverige Stockholm Energi AB (Se karta över fastigheter och ledningsrätter, bilaga 1:2)
Area	Ca 223 ha
Därav landarea	Ca 181 ha
Naturvårdsförvaltare	Järfälla kommun, Stadsbyggnadsnämnden

Miljö- och hälsoskyddskontoret

1995-05-16

Dnr: 22/94 830

Beskrivning av området

Naturvårdsområdet begränsas i väster av Görvälnfjärden i Mälaren, i norr och i söder av Görvälns naturreservat och i öster av bebyggelse i västra Jakobsberg.

Området har en varierande natur med barrskogar och hållmarker, lövskogar samt åkermarker. Läget utmed den obebyggda Mälärstranden insprängt i det större sammanhängande naturområdet Görvälnreservatet bidrar stort till områdets attraktivitet. Närheten till tätbebyggda områden i Järfälla gör området värdefullt som strövområde och för svamp- och bärplockning och naturstudier.

I kommunens naturinventering anges att området hyser bl a friskäng, eklundar, fuktlövskog och en örtrik blandskog. Vidare nämns här exempel på mindre vanliga arter såsom sårlåka, kungsängslilja och myskmadra. Genom området flyter en liten bäck, Dikartorpsbäcken, som mynnar i Mälaren. I dess nedre lopp bildas på våren små porlande fall som rinner genom en ädelövskogslund där bl a ormbär och stinknäva växer. Här häckar bl a härmsångare och svarthätta.

Centralt i området ligger Dikartorps gård omgiven av åkermarker. Genom gården och hela området går en väg som används flitigt som promenadstråk.

Mälaren med strandområden har i naturresurslagen angivits vara av riksintresse, särskilt med tanke på friluftsliv och turism. Hela Görvälnområdet ingår vidare i det i regionplanen angivna "gröna bälte" av naturmarksområden som omger Storstockholm.

En stor del av Görvälns naturvårdsområde ingår i det av riksantikvarieämbetet angivna riksobjektet för kulturminnesvård *Görväln-Lennartsnäs-Stäksön*.

Ärendets beredning

Kommunstyrelsen i Järfälla kommun har hos länsstyrelsen i Stockholms län ansökt om delegation enligt 43 § naturvårdslagen att inrätta naturreservat eller naturvårdsområde inom Görvälnområdet. Länsstyrelsen meddelade i beslut 91-06-25 en sådan delegation.

Samråd har skett med länsstyrelsen i Stockholms län. Förslag till beslut och skötselplan har under februari-mars 1995 remitterats till berörda sakägare.

Grund för beslutet

Området äger i sin helhet ett mycket högt värde för det rörliga friluftslivet. Tillgångarna utgörs av det småbrutna landskapet med inslag av botaniskt värdefulla lokaler. Vattenkontakten med Mälaren gör området ytterligare tilltalande. Området har ett stort värde som utflyktsmål för skolor och barnomsorg. Vidare ligger området insprängt i det av kommunen avsatta Görvälnreservatet och utgör således en förutsättning för Görvälnområdet som en naturlig helhet för friluftsliv och naturvård. Mot bakgrund av ovanstående är det motiverat att avsätta området som naturvårdsområde.

Ändamålet med naturvårdsområdet

Ändamålet med naturvårdsområdet är att bevara ett stort sammanhängande tätortsnära naturområde och kulturlandskap av mycket högt värde för allmänhetens friluftsliv, samt att skydda och vårda områdets vetenskapliga och kulturhistoriska värden. Större nya anläggningar för friluftslivet ska inte iordningställas, utan begränsas till rastplatser, gång- cykelvägar etc. De naturgivna förutsättningarna ska vara styrande för områdets utnyttjande.

Föreskrifter för naturvårdsområdet

A. Föreskrifter med stöd av 19 § naturvårdslagen angående inskränkningar i markägares och annan sakägares rätt att förfoga över fastighet inom naturvårdsområdet.

Utöver föreskrifter och förbud i lagar och författningar är det förbjudet att

1. bedriva täkt eller annan verksamhet som ändrar områdets topografi som att spränga, schakta, utfylla eller muddra
2. anordna upplag annat än tillfälligt i samband med områdets skötsel samt för jord- och skogsbrukets behov
3. uppföra helt ny byggnad. Miljö- och hälsoskyddsnämnden kan dock lämna tillstånd för ekonomibyggnad som krävs för jordbrukets behov, byggnad som ersätter tidigare förstörd sådan, eller för byggnad som erfordras för friluftslivets behov. Vidare kan tillstånd ges för om- och tillbyggnad av befintlig bebyggelse
4. uppföra stängsel eller andra hägnader med undantag för staket kring bebyggd tomtplats. Dock får erforderliga stängsel för betesdjur uppföras under förutsättningar att genomgångar anordnas så att

Miljö- och hälsoskyddskontoret

1995-05-16

Dnr: 22/94 830

allmänhetens tillträde till området inte hindras eller avsevärt försvåras

5. anlägga campingplats eller andra större anläggningar för friluftslivet
6. skogsplantera mark som inte var skogbevuxen vid tiden för detta beslut.

Utan Miljö- och hälsoskyddsnämndens tillstånd är det förbjudet att

7. använda kemiska bekämpningsmedel
8. anlägga väg, stig eller parkeringsplats
9. anlägga brygga
10. dra fram mark- eller luftledning
11. upplåta områden, stigar och vägar för ridning

Föreskrifterna ovan ska inte utgöra hinder för de åtgärder som behövs för att tillgodose ändamålet med naturvårdsområdet och som är angivna i bifogad fastställd skötselplan (bilaga 2). Föreskrifterna ska inte heller utgöra hinder för de arbetsföretag som krävs för att underhålla ledningar och fullgöra normala skogliga åtgärder utefter ledningsgator.

B. Föreskrifter med stöd av 19 § naturvårdslagen angående markägares och annan sakägares skyldighet att tåla visst intrång.

För att tillgodose ändamålet med naturvårdsområdet förpliktas markägaren, arrendatorn och andra innehavare av särskild rätt till marken att tåla att de åtgärder och anordningar vidtas som framgår enligt nedan:

1. utmärkning av naturvårdsområdets gränser, uppsättning av informationsskyltar och övriga upplysningsskyltar
2. underhåll av Upplandsleden för allmänhetens friluftsliv

Miljö- och hälsoskyddskontoret

1995-05-16

Dnr: 22/94 830

C. Föreskrifter med stöd av 10 § naturvårdslagen om vad allmänheten har att iaktta inom naturvårdsområdet

Utöver föreskrifter och förbud i lagar och förordningar är det förbjudet att

1. förstöra eller skada fast naturföremål eller ytbildning
2. bryta kvistar, fälla eller på annat sätt skada levande eller döda träd och buskar, skada vegetationen i övrigt t ex genom att gräva upp ris, örter, gräs, mossor eller lavar
3. störa djurlivet (t ex genom att klättra i boträd, fånga eller döda däggdjur, fåglar, kräl- och groddjur)
4. medföra hund eller katt som inte är kopplad
5. elda annat än på anvisade och iordningställda platser
6. tälta under längre tid än två dygn
7. rida annat än i anvisade områden
8. framföra motordrivet fordon annat än på anvisade, för allmän trafik upplåtna, vägar
9. bruka störande motordriven anordning för lek eller sport
10. utan tillstånd från naturvårdsförvaltaren anordna snitslade spår, fasta orienteringskontroller eller anordna tävlingar med fler deltagare än 200
11. landa på mark eller vatten med luftfarkost.

D. Föreskrifter med stöd av 22 § naturvårdsförordningen om naturvårds-förvaltningen.

1. Miljö- och hälsoskyddsnämnden, Järfälla kommun, meddelar föreskrifter om naturvårdsförvaltningen genom att fastställa bifogad skötselplan (bilaga 2). Fastställelsen omfattar inte den ekonomiska utredningen
2. Naturvårdsområdet ska utmärkas enligt Svensk standard (SIS 03 15 22) och SNV:s anvisningar.

Miljö- och hälsoskyddskontoret

1995-05-16

Dnr: 22/94 830

3. Naturvårdsförvaltare ska vara Stadsbyggnadsnämnden, Järfälla kommun. Vid förvaltningen ska samråd fortlöpande ske med Miljö- och hälsoskyddsnämnden och berörda markägare.


Miljö- och hälsoskyddskontorets synpunkter

Föreliggande förslag till föreskrifter och skötselplan för Görvälns naturvårdsområde har tagits fram av stadsbyggnadskontorets park- och naturvårdsavdelning i enlighet med Naturvårdsverkets Råd och Riktlinjer och i samråd med Länsstyrelsen och berörda markägare. Förslaget har remissbehandlats i flera steg, under 1993 till sakkägare och föreningar och under 1995 till enbart sakkägare. En sammanställning av remissyttrandena från det senare remisstillfället redovisas i bilaga 3. Markägarna har i svar på remiss om naturvårdsområde avstyrkt förslaget i sin helhet.

Som redovisas ovan under "Ändamål med naturvårdsområdet" är avsikten med skyddet att bevara ett stort sammanhängande tätortsnära naturområde. Naturvårdsområdet utgör en naturlig fortsättning av Görvälns naturreservat, miljö- och hälsoskyddskontoret anser därför att det är av vikt att hela Görvälnsområdet skyddas. De föreslagna föreskrifterna för naturvårdsområdet bedöms endast medföra mindre intrång i markägarens rätt att förfoga över fastigheten och får inte hindra pågående markanvändning.



Arne Edholm
miljö- och hälsochef

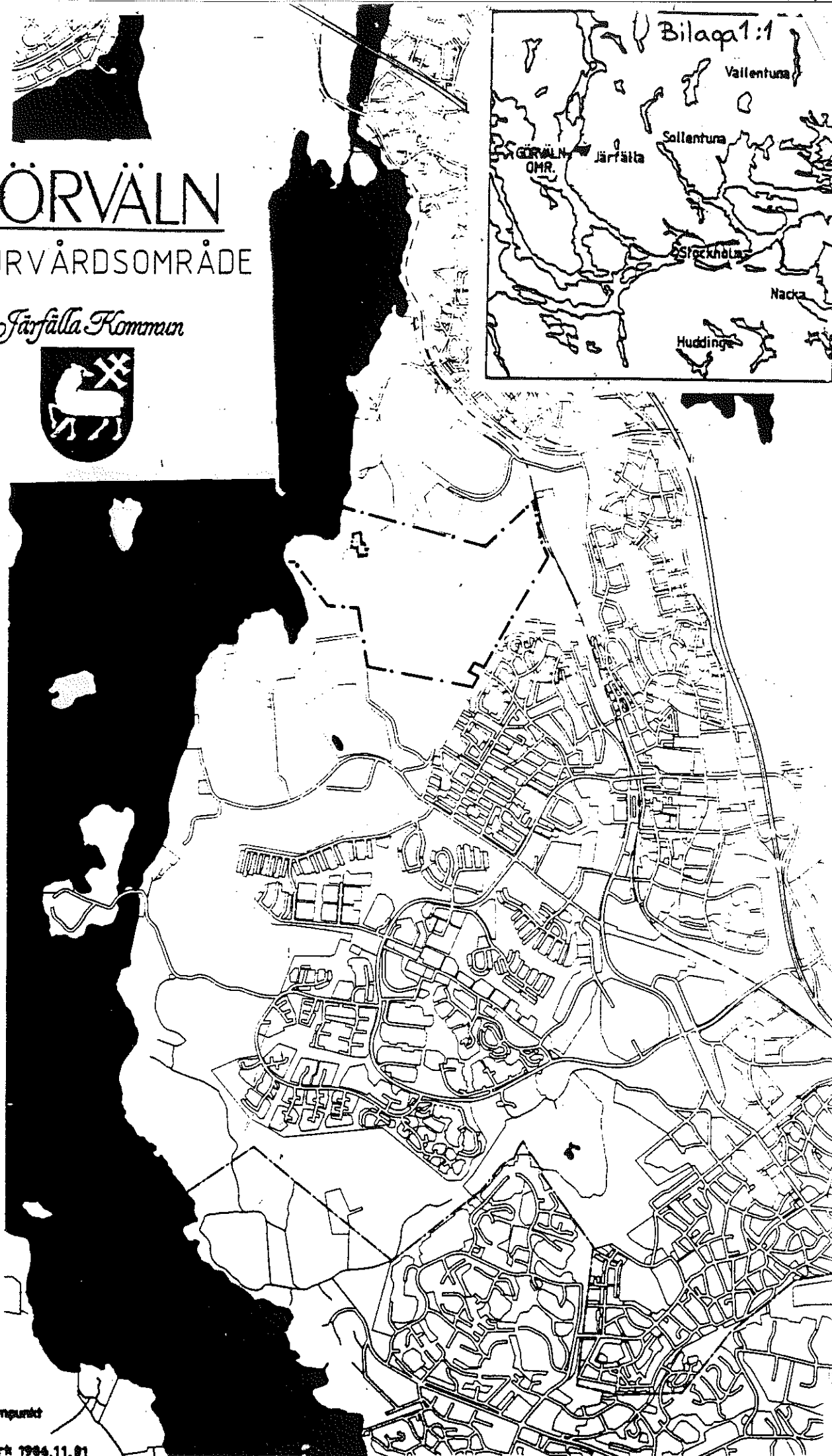


Marianne Hedberg
miljöingenjör

GÖRVÄLN

NATURVÅRDSOMRÅDE

Järfälla Kommun



Skala 1:40 000

Beständ ur sekretesspunkt
för spridning

Stafens kartmåsterverk 1984.11.81

Miljö- och hälsoskyddskontoret

1995-05-16

Jnr: 1994 5022 NA

Handläggare:

Marianne Hedberg, mh

Tel: 08-580 291 04

Doknamn :mahed\natur\görväl\nsammvo.mh

Sammanställning av yttranden över Beslutsunderlag för inrättande av Görvälns naturvårdsområde, Järfälla kommun

RemissyttrandenSvar på remissyttranden 1.**Fastighetsägarna till Dikartorp 3:1**

1. Framför att de föreslagna föreskrifterna är alltför ingripande för att enbart reglera ett naturvårdsområde. Man anser att föreskrifterna motverkar möjligheterna att bedriva jord- och skogsbruk. Med anledning av detta påpekas att området enligt Naturvårdslagen måste avsättas som naturreservat.

Föreskrifterna för naturvårdsområdet har utformats på ett sådant sätt att pågående markanvändning inte avsevärt försvåras.

2. Det anses direkt olämpligt att inrätta fasta installationer såsom torrdass och grillplatser.

Föreskrifterna ändras.

3. Det anses inte lämpligt att fastighetsägarna är tvingade till samråd i större utsträckning än vad som framgår av Skogsvårdslagen.

4. Föreskrifter och skötselplan anses i flera stycken vara vagt och oklart utformade och därmed svårtolkade.

5. Ägarna ifrågasätter även om inte förfarandet strider mot nu gällande lagstiftning inom EU.

Förfarandet överensstämmer med svensk lagstiftning.

Miljö- och hälsoskyddskontoret

1995-05-16

Jnr: 1994 5022 NA

RemissyttrandenSvar på remissyttranden 1.**Kommunalförbundet Norrvatten**

6. Förslaget om naturvårdsområde är i huvudsak positivt men får ej försvåra produktion och distribution av vatten från Görvälnverket.

7. Informerar om eventuell framtida dubblering av ledningen Sandudden-Kallhäll.

8. Framför synpunkter på skötselplanens avsnitt 3.1.4 om vattenkvalitet. Tillståndet i den del av Mälaren som ligger inom naturreservatet anses ej tillfredsställande ur vattenkvalitetssynpunkt.

9. Framför synpunkter om båttrafiken på Mälaren.

Vattenfall regionnät AB

10. Företaget har kraftledningar med ledningsrätt och servitutsavtal genom området och har därmed rätt att vidta de åtgärder som krävs för skötsel och underhåll av ledningarna. Häri ingår röjning och avverkning av skog i ledningsgator och användande av fordon under alla tider av året.

Åtgärderna möjliggörs genom att Miljö- och hälsoskyddsnämnden kan ge tillstånd enligt föreskrift A 10.

Skötselplanen konstaterar en gradvis förbättring från 60-talet. Mälarkommitténs minskningsmål för N och P är ca 10-25 % mot nuvarande halter. Beskrivningen i skötselplanen justeras.

Se punkt 11 nedan.

Miljö- och hälsoskyddskontoret

1995-05-16

Jnr: 1994 5022 NA

Remissyttranden

11. Företaget begär att punkt 1 i föreskrifterna för naturvårdsområdet kompletteras med "Undantag är åtgärder som ingår i normalt underhåll av ledningar". Dessutom begärs att föreskrifterna ska kompletteras enligt följande: "Föreskrifterna ska inte utgöra hinder mot de arbetsföretag som krävs för att underhålla ledningar och fullgöra normala skogliga åtgärder utefter ledningagator samt att dylika åtgärder inte medför anmälnings- och samrådsskyldighet innan åtgärderna får vidtagas"

Det påpekas dock att företaget avser att informera Miljö- och hälsoskydds-nämnden vid större planlagda underhålls-åtgärder.

Stockholm Energi AB

12. Framhåller att inrättandet av naturvårdsområdet inte får innebära inskränkning i företagets rätt att enligt gällande ledningsrätter och servitutskontrakt underhålla, reparera, bygga om eller ha tillsyn till ledningen.

Svar på remissyttranden 1.

Synpunkten beaktas. En rekommendation om anmälan av åtgärder till naturvårdsförvaltaren läggs till i skötselplanens avsnitt 3. Tillsyn och samråd.

Se punkt 11 ovan.